

Majstrovstvá Slovenska v OC 2026

Propozície

Otvorené majstrovstvá Slovenska v orientačnej cyklistike

13. a 14. kolo Českého pohára

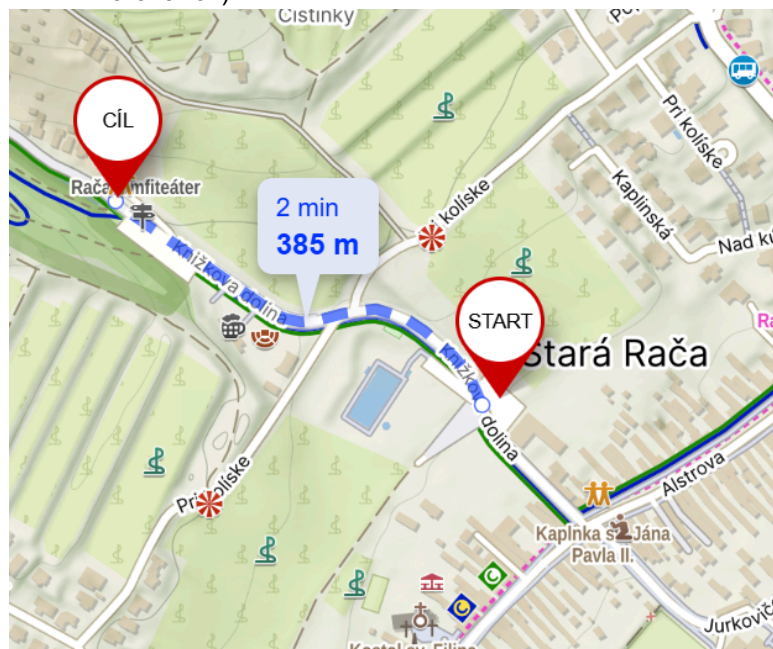
Preteky v orientačnej cyklistike pre širokú verejnosť

Usporiadateľ	Slovenský zväz orientačných športov
Technické zabezpečenie	ŠK VAZKA Bratislava , KOB START Blansko
Webstránka	https://mtbo.vba.sk/2026/
Klasifikácia pretekov	Otvorené majstrovstvá Slovenska v orientačnej cyklistike na strednej trati (Middle) a na dlhej trati (Long) Český pohár v MTBO - 13. a 14. kolo
Dátum	19.9.2026 (sobota) - dlhá trať (Long) 20.9.2026 (nedeľa) – stredná trať (Middle)
Centrum pretekov	Amfiteáter Rača (mapa)
Prezentácia	sobota 9:30 - 11:00 v centre pretekov nedeľa 08:00 - 09:00 v centre pretekov (len pre pretekárov, ktorí sa nezúčastnili sobotných pretekov) <i>Dohlášky na mieste podľa kapacity organizátora.</i>
Kategórie	M12, M14, M17, M20, M21E/ME , M21A/M21, M21B/MB, M40, M45, M50, M55, M60, M70 W12, W14, W17, W20, W21E/WE , W21A/W21, W21B/WB, W40, W50, W60 MW10 - detská kategória bez rozdielu pohlavia; doprovod rodičov možný Open - pre začínajúcich pretekárov akéhokoľvek veku a pohlavia <i>Hrubým písmom sú zvýraznené majstrovské kategórie, t.j. kategórie, v ktorých bude udelený titul „Majster/Majsterka SR v OC 2026“.</i> V prípade malého počtu prihlásených je možnosť zlúčenia niektorých kategórií. Pre najmenšie deti bude pripravená obrázková trať priamo v centre pretekov
Predpokladané časy víťazov	Podľa platných Pravidiel OC SZOŠ
Spôsob razenia	Elektronický systém SportIdent - kontroly budú nastavené do režimu bezdotykového razenia AIR+ (umožňuje razenie do vzdialenosti 150– 200 cm). <i>(zapožičanie čipu: 2€ / deň, v prípade poškodenia alebo nevrátenia: 40€)</i>
Prihlášky	do 13.9.2026 do 23:59 hod. <u>Všetci pretekári sa prihlasujú cez český informačný systém ORIS</u> https://oris.orientacnisporty.cz/

	<p><i>Pokyny pre prihlasovanie:</i> Preteky majú v systéme zjednodušený názov: sobota, 19. 9. 2026 – Český pohár 13.kolo nedeľa, 20. 9. 2026 – Český pohár 14.kolo Prihláška na preteky sa dá vytvoriť až po prihlásení do systému ORIS! Pretekári, ktorí nie sú členmi klubu registrovaného v ČSOS, si musia v systéme ORIS najprv založiť užívateľský účet. <u>Neregistrovaní pretekári použijú tiež prihlasovanie cez ORIS formou jednorázovej prihlášky.</u></p> <p>Prihlášky po termíne na e-mail prihlasky@vba.sk len v rámci kapacitných možností usporiadateľa (platia až po spätnom potvrdení) a za príplatok 50%.</p>												
Štartovné	<table border="1"> <thead> <tr> <th><i>kategórie</i></th> <th><i>poplatok</i></th> </tr> </thead> <tbody> <tr> <td>WM10</td> <td>2 €</td> </tr> <tr> <td>WM12, WM14, OPEN</td> <td>5 €</td> </tr> <tr> <td>WM17, WM20</td> <td>8 €</td> </tr> <tr> <td>WM60, M70</td> <td>12 €</td> </tr> <tr> <td>Ostatné kategórie</td> <td>14 €</td> </tr> </tbody> </table>	<i>kategórie</i>	<i>poplatok</i>	WM10	2 €	WM12, WM14, OPEN	5 €	WM17, WM20	8 €	WM60, M70	12 €	Ostatné kategórie	14 €
<i>kategórie</i>	<i>poplatok</i>												
WM10	2 €												
WM12, WM14, OPEN	5 €												
WM17, WM20	8 €												
WM60, M70	12 €												
Ostatné kategórie	14 €												
Možnosti platby	<p>Prevodom v EUR IBAN: SK61 8330 0000 0028 0137 8686 BIC/SWIFT: FIOZSKBA (Fio Banka - SK)</p>												
Opis terénu	Malokarpatský kopcovitý a vinohrady s hustou sieťou ciest a chodníkov rôznej zjazdnosti												
Mapa	<p>Sobota - 1:12 500/1:15000, ekvid. = 5 m, stav august 2026, formát A3/A4</p> <p>Nedeľa - 1:10000, ekvid. = 5 m, stav august 2026, formát A3/A4</p>												
Štart 00	<p>19.9.2026 (sobota) 12:00 hod. - intervalovým spôsobom 20.6.2026 (nedeľa) 9:30 hod – intervalovým spôsobom</p>												
Vzdialenosti	<p>Centrum – prezentácia 0km Centrum – parkovanie 200m-3km Centrum – štart do 3km Centrum – cieľ do 3km</p>												
Mapníky	Možnosť zapožičania na prezentácii za poplatok 2€ .												
Ubytovanie	Možnosti ubytovania sú popísané v Prílohe 1												
Občerstvenie	Na trati vlastné zásoby, v centre pretekov bude k dispozícii pitná voda a iontový nápoj. Bufet v centre pretekov.												
Parkovanie	Parkovanie podľa pokynov usporiadateľov. Centrum pretekov sa nachádza na rušnom sídlisku s obmedzenými možnosťami parkovania, preto vás												

prosíme, aby ste to vzali do úvahy. Je to tiež veľmi vyhľadávaná turistická lokalita cez víkendy, takže odporúčame prísť v predstihu.

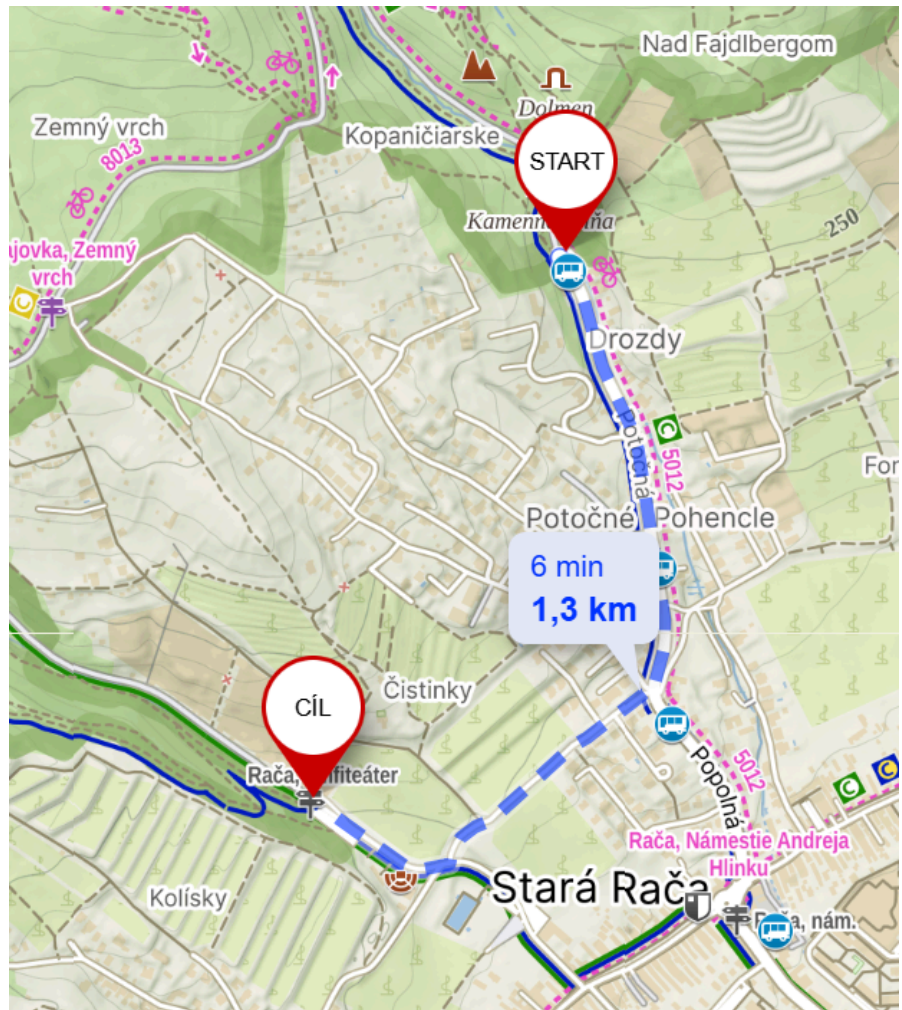
Parkovisko P1 v okolí kúpaliska v Knížkovej doline (kapacita max. 30 áut, ZÁKAZ karavanov)



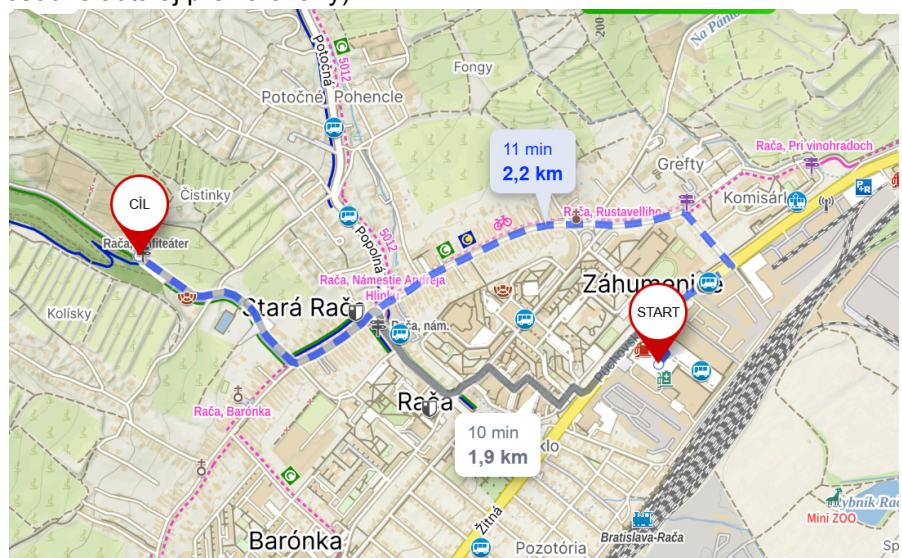
Parkovisko P2 za amfiteátrom v Knížkovej doline (kapacita max 30 áut, ZÁKAZ karavanov)



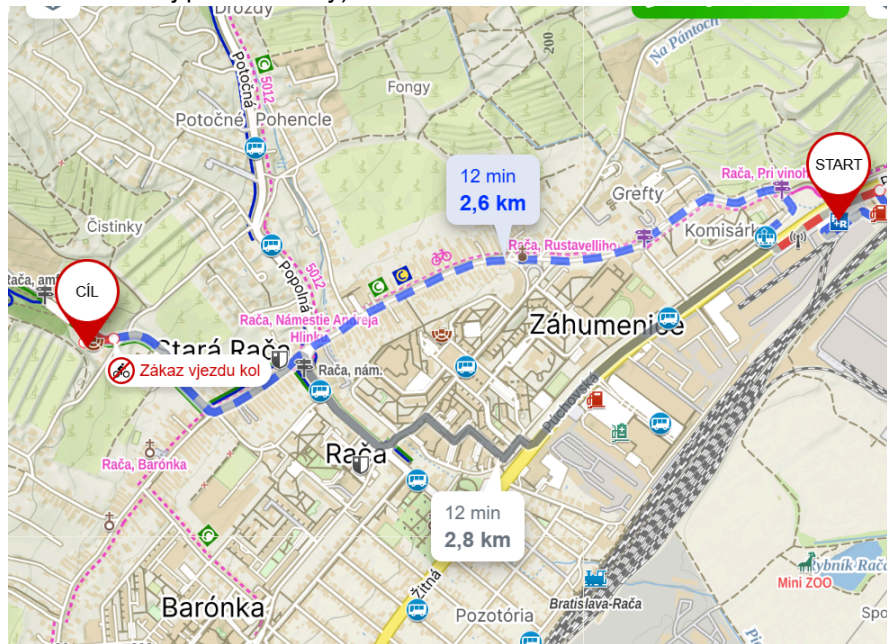
Parkovisko P3 - Parkovisko Potočná (kapacita max. 25 áut, ZÁKAZ karavanov)



Parkovisko P4 - parkovisko pri nákupnom centre Kaufland (vhodné aj pre osobné autá aj pre karavany)



Parkovisko P5 - záchytné parkovisko P+R Komisarčky (vhodné aj pre osobné autá aj pre karavany)



Škôlka	V centre pretekov; k dispozícii bude aj obrázková trať.
Úschovňa bicyklov	Organizátor nezabezpečuje.
Vyhlasenie výsledkov	V centre pretekov po každej etape. Prví traja v každej kategórii získavajú medaily a vecné ceny.
Protesty	Podávajú sa hlavnému rozhodcovi za vklad 10€.
Zakázaný priestor	Je vyznačený v mape <ul style="list-style-type: none"> • červeným šrafovaním, ak ide o zakázanú oblasť • červenou cik-cak čiarou (“zazmijované”), ak ide o zakázanú cestu • zákaz pohybu mimo ciest • pohyb možný len po cestách, ktoré sú vyznačené v mape
Ďalšie upozornenie	Predajné alebo propagačné aktivity je možné vykonávať iba so súhlasom riaditeľa závodu.
Kontakt	katarina.papugova@gmail.com
Funkcionári pretekov	Riaditeľ pretekov: Katarína Müller Papugová (tel: +421 907 646 551) Hlavný rozhodca: Barbora Šmelíková Stavitelia tratí: Miroslav Lago/Matej Müller (middle) Peter Mlynárik/Stanišlava Ančicová (long) Mapa a grafika: Miroslav Lago Správca webstránky: Adam Müller Tajomník: Eva Králová

Schvaľovacia doložka

Propozície boli schválené Sekciou MTBO (SR) a Soutěžní komisí MTBO (CZ) dňa 29.05.2026

UPOZORNENIE: Všetci štartujúci sa zúčastňujú pretekov dobrovoľne a na vlastnú zodpovednosť, bez nároku na odškodné pri zranení alebo úraze spôsobenom počas alebo následkom týchto pretekov. Prihlásením sa na tieto preteky každý účastník súhlasí so zverejnením svojich osobných údajov (meno, kategória, klubová príslušnosť) v prihláške, štartovej listine, výsledkoch, na internetovej stránke pretekov a v informačnom systéme SZOŠ. Počas pretekov budú vyhotovované fotografie, za účelom informovania verejnosti o pretekoch a tiež k osobnej potrebe pretekárov ako spomienka na preteky, alebo propagácie orientačného behu. V prípade, že nesúhlasíte s fotografovaním, oznámte bezodkladne túto skutočnosť fotografovi. Predajné a marketingové aktivity na pretekoch jedine so súhlasom riaditeľa pretekov.

Partneri pretekov

https://www.orientering.sk/	https://www.raca.sk/	https://www.mlba.sk/
https://www.lesy.sk/	http://www.autrata.sk/	https://www.metrostav.sk/
https://bratislava.sk/vzdelavanie-a-volny-cas/starz	https://aonenutrition.com/	

Príloha 1 - Možnosti ubytovania

Camping Zlaté piesky

Informácie o kempe nájdete na stránke

<https://bratislava.sk/vzdelavanie-a-volny-cas/starz/prevadzky-sportoviska/kemping>

Možnosť ubytovať sa v chatke (2-4 osoby), v stane alebo v karavane

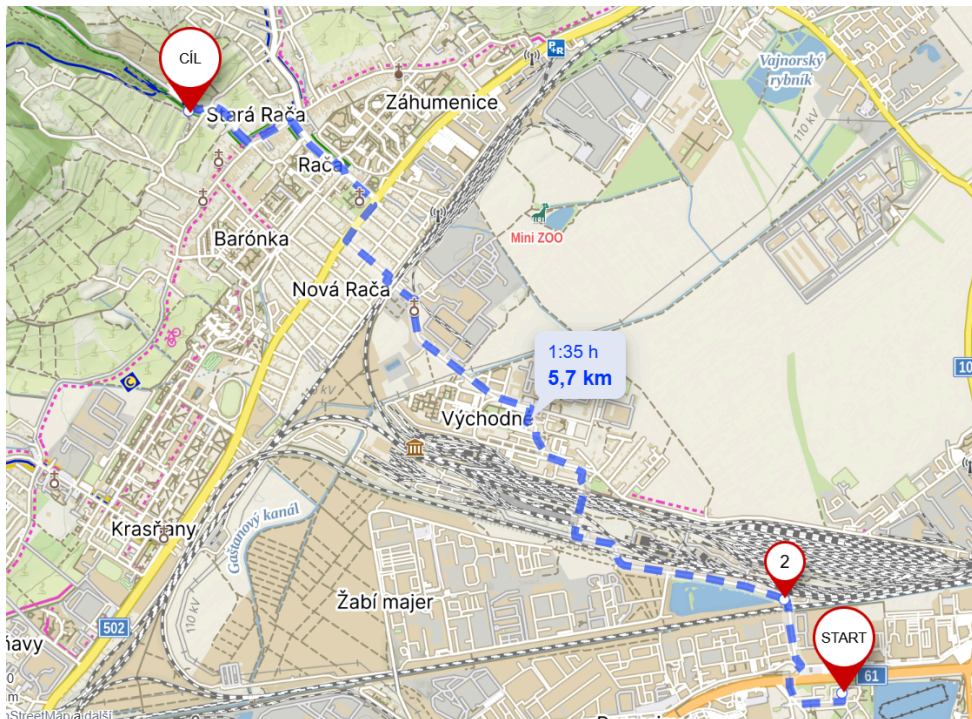
Z kempingu do centra pretekov je to najkratšou cestou 5,7 km.

Služby

- elektrické prípojky a prístup k pitnej vode,
- miesta na vypúšťanie tekutého odpadu a chemického WC pre karavany,
- zrekonštruované sociálne zariadenia, kuchynka a práčovňa.
- Areál je prispôsobený aj pre návštevníkov so zvieratami, ktoré sú povolené na vôdzke; v areáli sa nachádzajú aj vyhradené výbehy.
- Okolie kempingu ponúka široké možnosti športového a rekreačného vyžitia: **kúpalisko, jazero s vodnými športmi** (wakeboarding, paddleboarding, člkovanie), plážový volejbal, tenisové kurty či altánky s možnosťou grilovania.

Cenník

- Oproti aktuálnemu [cenníku](#) majú pretekári zľavu 10%
- Rezervácie - mailom na adresu reservation@camping.bratislava.sk alebo telefonicky tel:+421903742872 (do predmetu mailu uveďte: MSR MTBO 2026)



Huntry camp

- Počet miest je veľmi obmedzený
- Všetky informácie nájdete na ich stránke <https://www.huntrycamp.sk/>
- Z kempingu do centra pretekov je to najkratšou cestou 4km

